

6. TARNÓW I OKOLICE



Tu krzyżują się trasy VeloDunajec oraz VeloMetropolis (EuroVelo4) i VeloNatura (EuroVelo11), pozwalając na dalszą podróż w różne części Małopolski (na zachód – do Krakowa i Oświęcimia, na wschód – do granicy z województwem podkarpackim, na północ – ze świętokrzyskim, a na południe – do granicy ze Słowacją lub do Zakopanego).

Warto zobaczyć:

- » Tarnów, www.tarnow.pl
- » Słup graniczny z 1450 roku w Biskupicach Radłowskich (wyznaczał granice dóbr kościelnych, to najstarszy tego typu obiekt w Polsce)
- » Muzeum Witosa w Wierzchosławicach, muzeum.tarnow.pl
- » Wały Kasztelańskie – fortyfikacje ziemne z XI wieku nad dawnym korytem Dunajca (Wojnicz)
- » Wieżę widokową w Dąbrówce Szczepanowskiej

Miejsca odpoczynku na trasie (MOR):

- » VeloMetropolis/VeloNatura: Wierzchosławice, Tarnów

Szlaki rowerowe:

- » Liczne szlaki rekreacyjne PTTK np.: do Dąbrowy Tarnowskiej, Ciężkowic czy Szczepanowa.
- » EnoVelo - sieć szlaków rowerowych, biegnących przez gminy okolic Tarnowa i Brzeska.

Ciekawostka:

Tarnów to polski biegun ciepła. Miasto zawdzięcza swój najcieplejszy w Polsce klimat położeniu na Przedgórzu Karpackim. Termiczne lato, czyli okres, w którym średnia dobową temperatura wynosi ponad 15 stopni, trwa od 114 do 118 dni. W Tarnowie jest aż 55 bezchmurnych dni.

Wskazówki:

Na terenie Tarnowa oprócz nowych ścieżek rowerowych powstaje również atrakcyjna infrastruktura dla kolarstwa górskiego (Bike Park Marcinka z pumptrackiem oraz trasami MTB na zboczu Góry św. Marcina). Na rowerową rekreację świetnie nadają się też Lasy Radłowskie, do których można dojechać od VeloDunajec łącznikiem z Gosławic.

Informacja Turystyczna:

Tarnowskie Centrum Informacji, Rynek 7, 33-100 Tarnów, tel. +48 146889090, it.tarnow@msit.malopolska.pl, www.it.tarnow.pl

Mapy:

- » mapy w wersjach elektronicznych i do wydruku;
- » ślad gpx trasy uwzględniający propozycję objazdów aktualnie budowanych/remontowanych fragmentów;

do pobrania ze strony internetowej:

narowery.visitmalopolska.pl/mapy

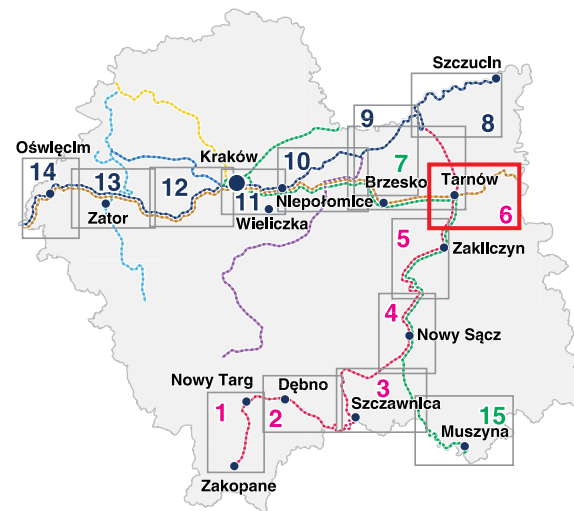
Uwagi dotyczące uszkodzeń infrastruktury rowerowej na trasach VeloMałopolska zgłoś mailowo na adres: narowery@umwm.malopolska.pl



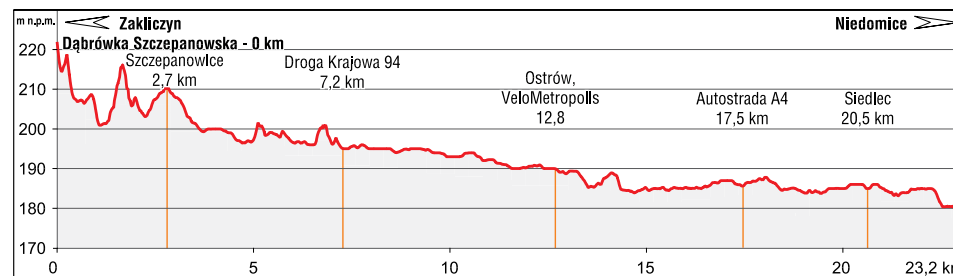
Archiwum UMWM



Archiwum UMWM




- Sieć Istniejących i planowanych tras VeloMałopolska**
- Wiślana Trasa Rowerowa
 - VeloDunajec
 - VeloMetropolis
 - VeloNatura
 - VeloRaba
 - VeloPrądnik
 - VeloRudawa
 - VeloSkawa



VeloMałopolska to sieć tras o europejskim standardzie przecinających całą Małopolskę. Jedną z nich jest trasa **VeloDunajec** przebiegająca przez malownicze tereny doliny Dunajca z widokiem na Tatry, Gorce, Beskidy, Pieniny i Pogórze oraz brzegiem dwóch jezior: Czorszyńskiego i Rożnowskiego. Przy wszystkich trasach VeloMałopolska znajdują się **Miejsca Obsługi Rowerzystów (MOR)** wyposażone m.in. w mapy okolicy, wiaty, w których można schronić się na wypadek

deszczu, narzędzia serwisowe, grille czy WC. **Miejsca Przyjazne Rowerzystom (MPR)** to dopełnienie oferty regionu w zakresie turystyki rowerowej. Są to obiekty noclegowe, punkty gastronomiczne, atrakcje turystyczne oraz inne obiekty usługowe przystosowane do potrzeb rowerzystów. Miejsca, w których można bezpiecznie przechować rower wraz z bagażem, skorzystać z narzędzi do podstawowych napraw oraz uzyskać informacje, przydatne w planowaniu dalszej podróży.



- **veło** — VeloMałopolska
- — — VeloMałopolska planowany przebieg
- inny szlak rowerowy, stromy podjazd
- 🏠 🏠 miejsce obsługi rowerzysty, wiata
- 🚲 miejsce przyjazne rowerzystom

- 🏰 zamek, ruina zamku, pałac
- 🏰 inny zabytek (dwór), skansen, grodzisko
- 🏰 kościół, cerkiew, klasztor, synagoga
- 🏰 cmentarz wojenny, muzeum, punkt widokowy
- 🏰 obiekt na Szlaku Architektury Drewnianej

- 🏰 zabytek techniki, fort, inna atrakcja turystyczna
- 🏰 prom, ośrodek sportów wodnych, prom
- 🏰 terma, ośrodek jeździecki, ośrodek narciarski
- 🏰 schronisko górskie, pole biwakowe
- 🏰 Informacja turystyczna, obiekt UNESCO

- 🏰 skała, jaskinia, przełęcz, szczyt
- 🏰 atrakcja przyrodnicza, rezerwat przyrody
- 🏰 granica: parku narodowego, krajoznawczego, województwa małopolskiego
- 🏰 autostrada, droga: krajowa, wojewódzka, inna droga
- 🏰 linia kolejowa, stacja kolejowa

