

INFORMACJE PRAKTYCZNE

Najbliższe sklepy i serwisy rowerowe:

Proszowice, ul. 3 Maja 5, Bil Sport, sklep i serwis rowerowy, tel. 12 386 26 30 (14,5 km)
Miechów, ul. Poprzeczna 4, sklep i serwis rowerowy, tel. 41 383 29 38 (18 km)

Wypożyczalnia rowerów:

Mercure hotel Dostońce, Dostońce 56, tel. 664 922 475 (tylko dla gości hotelu)

Najbliższa stacja kolejowa do miejsca startu:

Miechów (18,5 km), Słomniki (19,5 km)

Najbliższa trasa: 2. Rowerowym Szlakiem Kościuszkowskim, str. 12

Janowiczki → **Dziemiędzyce** → **Nasiechowice** → **Klonów** → **Góry Miechowskie** → **Kalina Wielka** → **Sładów** → **Grzymałów** → **Dostońce** → **Raclawice** → **Janowiczki**

Suma podjazdów: 670 m
Przewyższenie: 126 m
Drogi przez las: 6,5 km

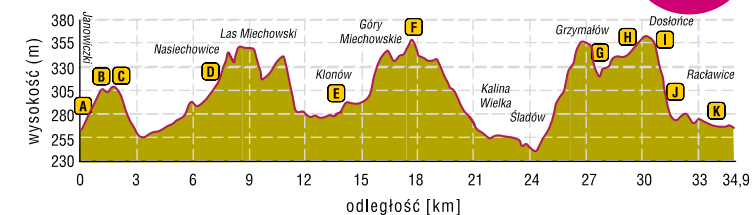
Drogi asfaltowe: 30,7 km
Drogi utwardzone i gruntowe: 4,2 km

Oznaczenie trasy w terenie:

6,8 km
bez szlaków: 28,1 km

34,9 km

średnia



Trasa naszej wycieczki przebiega przez okolice Raclawic, jedną z najciekawszych i najpiękniejszych części Wyżyny Miechowskiej. Miejsce to zawdzięcza swoją sławę jednej z podręczników szkolnych bitwie pod Raclawicami, którą upamiętnia kopiec Kościuszki w Janowiczkach. Poznamy także interesujące rezerwy przyrody z roślinnością stepową. Warto odwiedzić także znajdującą się na trasie winnicę Dostońce.

Trasa nie należy do szczególnie wyczerpujących, ale nie jest pozbawiona stromych, choć krótkich podjazdów. Niemal na całej długości prowadzi drogami o niewielkim i znikomym ruchu samochodowym. Wyjątkiem jest 1,4-kilometrowy odcinek bardziej ruchliwej drogi wojewódzkiej nr 783. Trasa niezwykle widokowa, zwłaszcza na odcinkach biegnących szerokimi wierzchowinami wśród pól i niewielkich zadrzewień. Na początkowym etapie poprowadzona została po rowerowym szlaku kościuszkowskim – niestety, praktycznie nieoznaczonym w terenie.

Przebieg trasy:


0,0 Janowiczki. **A** Miejsce rozpoczęcia i zakończenia trasy. Dogodny parking. Obok zadbane park przed pomnikiem Głowackiego i kopcem Kościuszki – miejsce częstych uroczystości historycznych związanych z tematyką kościuszkowską.

Kopiec Kościuszki – pomnik ziemny w formie piramidy o wys. 13,8 m usypany na wzgórzu Zamczysko dla upamiętnienia zwycięstwa Polaków w bitwie pod Raclawicami. Prace przy sypaniu kopca trwały 7 lat, od 1926 do 1934 r. Pomysł usypania kopca narodził się podczas wielkiej manifestacji niepodległościowej w 100 rocznicę śmierci Tadeusza Kościuszki.

Pomnik Wojciecha Bartosza Głowackiego – odsłonięty 22 maja 1994 r. w ramach obchodów dwusetnej rocznicy Insurekcji Kościuszkowskiej. Autorem dzieła jest Marian Konieczny, znany rzeźbiarz, profesor krakowskiej ASP. Pomnik został odlany w brązie,



Kopiec Kościuszki na wzgórzu Zamczysko



Pomnik Wojciecha Bartosza Głowackiego

waży 9,3 tony, a jego wysokość wynosi 10,5 m.

Dwór w Janowiczkach – wraz z otaczającym go parkiem powstał na przełomie XVIII i XIX w. Początkowo był budynkiem drewnianym, krytym gontem. Wielokrotnie przebudowywany, ostateczną formę nadano mu w 1836 r. Obecnie stanowi własność gminy Racławice. Bardzo zniszczony, przygotowano do całkowitego remontu.



Dwór w Janowiczkach, stan w 2015 r.

Willa Walerego-Sławka – wybudowana w latach 1934-35 z przeznaczeniem na dom letni płk. Walerego Sławka, premiera Polski w latach międzywojennych.

1,1 Dziemierzycze – skrzyżowanie dróg. **B Wysoki drewniany krzyż** znajdujący się w miejscu, gdzie Jan Styka szkicował teren do swojej panoramy. Obecny krzyż został ustawiony w 1886 r. z okazji udostępnienia do zwiedzania Panoramy Racławickiej we Wrocławiu.

1,7 C Dwie **mogily kosynierów** położone na dziemierzyczkim wzgórzu, upamiętniające parę kosynierów poległych w bitwie racławickiej.



Mogily kosynierów

6,8 Nasiechowice **D** **kościół św. Wita, Modesta i Krescencji** zbudowany na przeł. XIX i XX w. Przed kościołem wolno stojąca drewniana dzwonnica z ok. 1740 r.

Od tego miejsca rozpoczyna się kilometr dość stromego podjazdu, szczególnie uciążliwego w pobliżu przysiółka Doły.



Rezerwat przyrody Dąbie

13,6 Klonów **E** **Rezerwat Przyrody Dąbie** – ścisły rezerwat stepowy, pow. 2,11 ha, utworzony w 1955 r. Położony na stromym stoku wzniesienia zbudowanego z margli i wapieni kredowych. Przedmiotem ochrony jest roślinność muraw kserotermicznych, którą tworzą między innymi orlik pospolity, wawrynek wilczytoko, len złocisty, zawilec wielkokwiatowy, mitek wiosenny, dziewięciąt bezłodygowy, lilia złotogłów, obuwik pospolity.

17,6 **E** **Pomnik ku czci żołnierzy z oddziału „Skrzetuski” 106.** Dywizji Piechoty AK walczących z niemieckim okupantem od wiosny 1944 r. do styczniowej ofensywy wojsk ra-

dzieckich w 1945 r. oraz dwóch mieszkańców Gór Miechowskich, zabitych w 1946 r. przez UB.

27,1 Grzymałów **G** **Dwór w Jabłonowym Sadzie** – dawna gajówka i osada leśna założona na początku XVIII w. przez Raszowskich herbu Grzymała. Obecni właściciele przeprowadzili gruntowny remont obiektu, któremu nadano wygląd dawnego dworu ziemiańskiego. Oprócz komercyjnego wynajmu na wesela i inne imprezy okolicznościowe, organizowane są tu również imprezy kulturalne: koncerty, spotkania artystyczne, warsztaty malarskie.

29,8 **H** **Winnica Dostońce**

Winnica Dostońce liczy sobie zaledwie 0,22 hektara powierzchni, ale w przyszłości zostanie powiększona do około jednego hektara. Obecna skromna plantacja jest swego rodzaju pilotażem służącym testowaniu różnych metod uprawy i odmian winorośli. Winnica jest zlokalizowana na ciepłym, południowo-zachodnim zboczu, a typowa dla tych okolic lessowa gleba na podłożu margli zapewnia dobry drenaż i chroni krzewy winorośli przed nadmierną wilgocią. Uprawiane szczepy: *bianca, jutrzeńka, seyval blanc i muszkata na wina białe oraz regent, rondo, leon millo, marszałek foch, cabernet dorsa, roessler i rubinet na wina czerwone.*

Winnica prowadzi warsztaty winiarskie, prezentacje siedliska (tematyka do wyboru), plenery artystyczne.

Kontakt: Winnica Dostońce, Dostońce 34, 32-222 Racławice tel. 504 855 046 www.winnicadoslonce.pl, zbigniew.zobek@wp.pl

30,5 Dostońce **I** drewniana **wieża widokowa** o wysokości ok. 15 m. Z tarasu można podziwiać rozległą pano-

ramę okolicy – typowe dla Wyżyny Miechowskiej pagóry i padoty. Obok zadaszone miejsce odpoczynkowe.

31,2 **J** **Ścisły rezerwat przyrody Wały**, pow. 5,82 ha, utworzony w 1958 r. Położony na stromym stoku wzgórza zbudowanego z górnokredowych osadów wapienno-marglistych. Występuje tu największe w Polsce siedlisko dziewięciśla poptocholistnego, gatunku wpisanego do Polskiej Czerwonej Księgi Roślin. Ponadto występuje tu szereg gatunków ciepło i sucholubnych: len włochaty, ostrożeń panoński, dwulistnik muszy, storczyk kukawka i inne.




Rezerwat Wały

34,0 **K** **Kościół murowany w Racławicach** pw. Apostołów Piotra i Pawła, zbudowany w 1778 r. w stylu późnobarokowym. Wg legendy modlił się w nim Tadeusz Kościuszko przed bitwą. Obok kościoła drewniana dzwonnica z XVIII w.



Kościół w Racławicach



Winnica Dostońce